



**ROMÂNIA**  
**JUDEȚUL VASLUI**  
**COMUNA BOGDĂNEȘTI**  
**CONSILIUL LOCAL**

**HOTĂRÂRE nr. 56/2022**

**privind aprobarea documentației de dezmembrare a imobilului înscris în Cartea funciară nr. 72484 a UAT Bogdănești, județul Vaslui**

Potrivit dispozițiilor art. 121 alin. (1) și alin. (2) din Constituția României, republicată, ale art. 3 și art. 4 din Carta europeană a autonomiei locale, adoptată la Strasbourg la 15 octombrie 1985, ratificată prin Legea nr. 199/1997, ale art. 7 alin. (2) din Codul Civil;

**Având în vedere temeiurile juridice, respectiv prevederile:**

- art. 129 alin. 1 și alin. 14, art. 355 din Codul administrativ, aprobat aprobat prin OUG nr. 57/2019, cu modificările și completările ulterioare;

- art. 551 alin. (1) coroborat cu art. 552 și prevederile 553 alin. (1), art. 555 alin (1) – (2) și cu art. 556, art. 557 din Codul Civil din 2009, republicat cu modificările și completările ulterioare;

Văzând raportul de specialitate al Secretarului general al UAT Comuna Bogdănești, privind necesitatea dezmembrării lotului de teren identificat cu număr cadastral 72484, referatul de aprobare întocmit de Primarului comunei Bogdănești;

Ținând cont de Hotărârea Consiliului local nr. 38/20222 privind declararea ca fiind bunuri de uz și interes public local a unor imobile și însușirea acestora în inventarul bunurilor aparținând domeniului public al comunei Bogdănești, județul Vaslui;

Analizând propunerea de dezmembrare a imobilului înscris în Cartea funciară 72484 în trei loturi, după cum urmează:

1. Lotul nr. 1 teren situat în extravilanul Comunei Bogdănești, Tarla 66, Parcela 1602, 1616, în suprafață de 790830 mp;
2. Lotul nr. 2 teren situat în extravilanul Comunei Bogdănești, Tarla 66, Parcela 1602, 1616, în suprafață de 606 mp;
3. Lotul nr. 3 teren situat în extravilanul Comunei Bogdănești, Tarla 66, Parcela 1602, 1616, în suprafață de 2395 mp;

În temeiul dispozițiilor art. 139 alin. 1 și art. 196 alin. 1 lit.a din Codul administrativ, aprobat prin Ordonanța de urgență a Guvernului nr. 57/2019, cu modificările și completările ulterioare;

**Consiliul local al comunei Bogdănești, județul Vaslui, adoptă prezenta hotărâre.**



**ROMÂNIA**  
**JUDEȚUL VASLUI**  
**COMUNA BOGDĂNEȘTI**  
**CONSILIUL LOCAL**

**Art.1.** Se aprobă documentația de dezmembrare a terenului identificat cu număr cadastral 72484, întabulat în Cartea Funciară nr. 72484 a UAT Comuna Bogdănești, județul Vaslui, conform Extrasului de carte funciară pentru informare.

**Art.2.** Se aprobă dezmembrarea imobilului precizat la art. 1 concomitent cu diminuarea suprafeței de la 795597 mp la 793831 mp, conform Planurilor de amplasament și delimitare a bunului imobil, conform Anexei nr. 1 care face parte integrată din prezenta hotărâre.

**Art.3.** Se împuternicește domnul Dorobanțu Ion, primarul comunei Bogdănești, în vederea reprezentării comunei și a Consiliului Local al comunei Bogdănești, în fața notarului public, precum și la Oficiul de Cadastru și Publicitate imobiliară Vaslui, pentru îndeplinirea tuturor formalităților legale în vederea dezmembrării imobilului sus identificat.

**Art.4.** Aducerea la îndeplinire a prezentei hotărâri se asigură de către primarul Comunei Bogdănești, județul Vaslui.



**Art.5.** Prezenta hotărâre se comunică, prin intermediul secretarului general al comunei, în termenul prevăzut de lege, Primarului comunei și Prefectului județului Vaslui și se aduce la cunoștință publică prin afișarea la sediul primăriei, precum și pe pagina de internet <https://www.primariabogdanesti.ro>.

**Bogdănești,**

**31.08.2022**

Președinte de ședință,

Neculai TALPEȘ



Contrasemnează,

Secretar general,

Gheorghită-Laurențiu STÂNGĂ

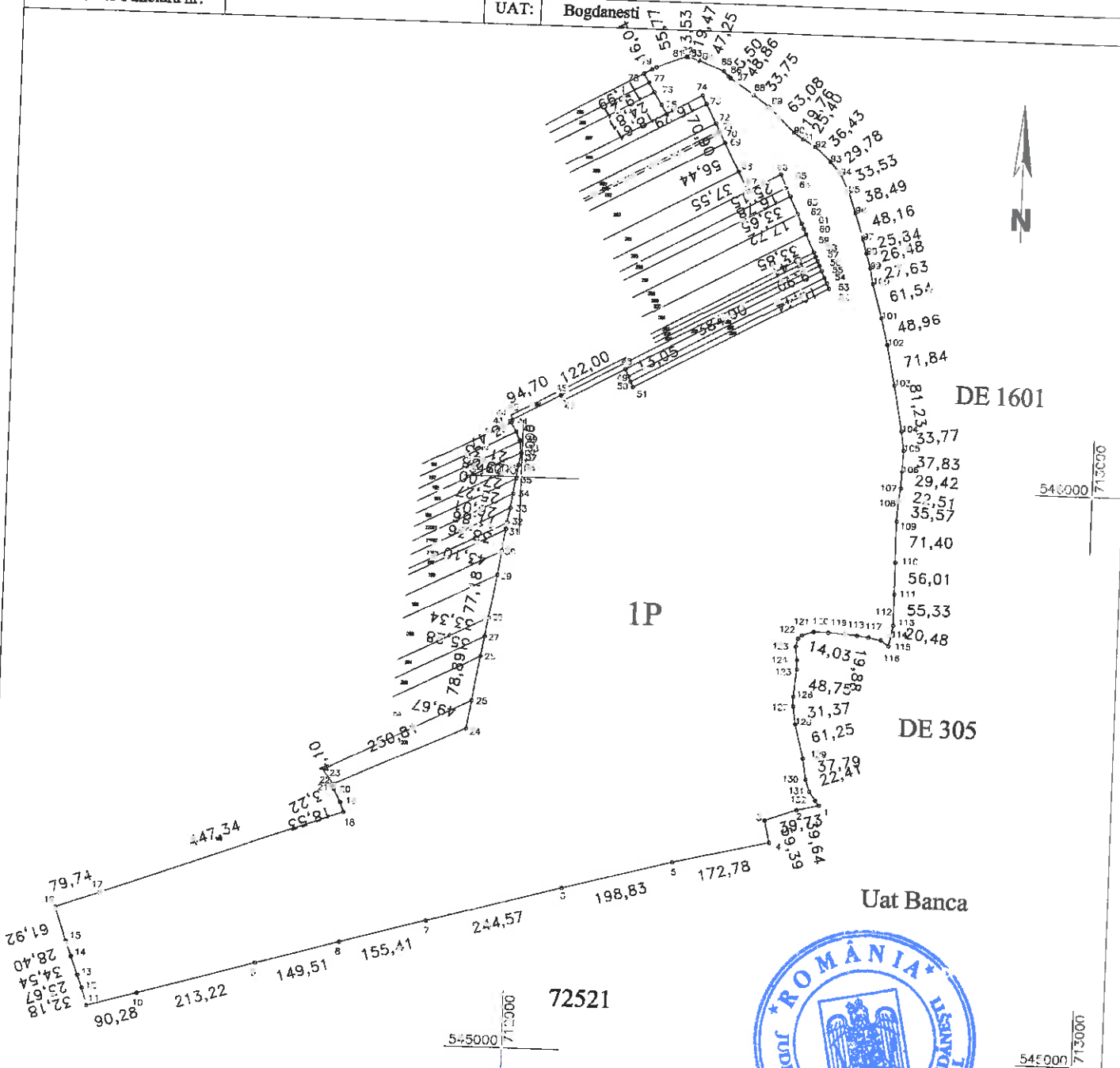


Plan de amplasament si delimitare a bunului imobil

Anexa nr. 1.35

Scara: 1:1000

Nr. Cadastral	Suprafata masurata (mp)	Adresa imobilului
72484	790830	Extravilan T 66 , P 1602/1616 , Loc. Bogdanesti, Jud. Vaslui
Carte Funciara nr:		UAT: Bogdanesti



A. Date referitoare la teren

Nr. parcela	Categoriile de folosinta	Suprafata (mp)	Mentiuni
1	P	790830	Teren extravilan, in suprafata totala de 793831 mp, fiind despartit de drum , pentru care s-au intocmit 3 documentatii.
<b>TOTAL:</b>		<b>790830</b>	

B. Date referitoare la constructii

Cod constructii	Suprafata construita la sol [mp]	Mentiuni

Suprafata masurata = 790830 mp  
Suprafata cin act = mp

Executant: SC TOPOGEOTEHNICS SRL

Confirm executarea masuratorilor, la teren, corectitudinea intocmirii documentatiei cadastrale si corespondenta aceasta

GEANTA U MIHAI

Semnatura si parafa Data.....

Inspector

Confirm introducerea imobilului in baza de date integrata si atribuirea numarului cadastral

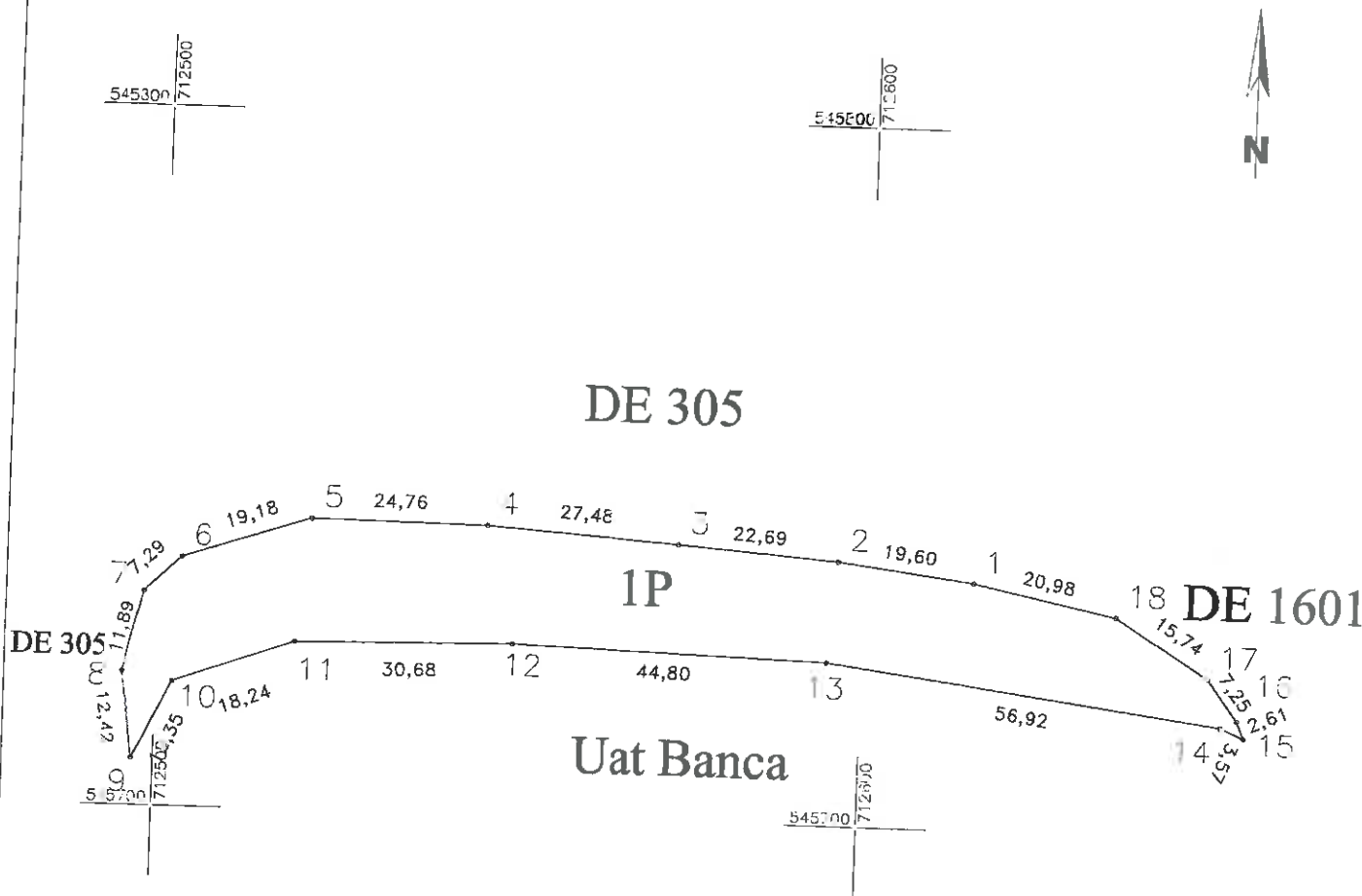
Semnatura si parafa Data.....

Stampila BCPI

Plan de amplasament si delimitare a bunului imobil

Scara: 1:1000

Nr. Cadastral	Suprafata masurata (mp)	Adresa imobilului	
	2395	Extravilan T 66 , P 1602/1616 , Loc. Bogdanesti, Jud. Vaslui	
Carte Funciara nr:		UAT:	Bogdanesti



A. Date referitoare la teren

Nr. parcela	Categoriile de folosinta	Suprafata (mp)	Mentuni
1	P	2395	
<b>TOTAL:</b>		2395	Teren extravilan, in suprafata totala de 793831 mp, fiind despartit de drum , pentru care s-au intocmit 3 documentatii.

B. Date referitoare la constructii

Cod constructii	Suprafata construita la sol [mp]	Mentuni

Suprafata masurata = 2395 mp  
Suprafata din act = mp

<p>GEANTA U MIHAI</p> <p>Semnat de: GEANTA U MIHAI Data: 2022.08.13 1523716-10707</p> <p>Executant: SC TOPOGEOTEHNICS SRL</p> <p>Confirm executarea masuratorilor, la teren, corectitudinea intocmirii documentatiei cadastrale si corespondenta aceasta</p> <p>CHIPER FRANCISCA CRISTINEI</p>	<p>Inspector</p> <p>Confirm introducerea imobilului in baza de date integrata si atribuirea numarului cadastral</p> <p>Semnatura si parafa Data.....</p> <p>Stampila BCPI</p>
--	---

Plan de amplasament si delimitare a bunului imobil

Scara: 1:1000

Anexa nr. 1.35

Nr. Cadastral	Suprafata masurata (mp)	Adresa imobilului
	606	Extravilan T 66 , P 1602/1616 , Loc. Bogdanesti, Jud. Vaslui
Carte Funciara nr:	UAT:	Bogdanesti

DE 305

DE 305

Uat Banca

Uat Banca

A. Date referitoare la teren



Nr. parcela	Categoriile de folosinta	Suprafata (mp)	Mentiiuni
1	P	606	Teren extravilan, in suprafata totala de 793831 mp, fiind despartit de drum , pentru care s-au intocmit 3 documentatii.
TOTAL:		606	

B. Date referitoare la constructii

Cod constructii	Suprafata construita la sol [mp]	Mentiiuni

Suprafata masurata = 606 mp  
Suprafata din act = mp

Executant: SC TOPOGEOTEHNICS SRL

Confirm executarea masuratorilor, la teren, corectitudinea intocmirii documentatiei cadastrale si corespondenta acestuia

Semnatura si parafa  
Data.....

Inspector

Confirm introducerea imobilului in baza de date integrata si atribuirea numarului cadastral

Semnatura si parafa  
Data.....

Stampila BCPI

GEANTA U MIHAU  
Sistem digital de GRAFIU MS24  
Data: 2022.08.29  
10:33:40:00

CHIPER FRANCISC CRISTINEL  
Sistem digital de GRAFIU MS24  
Data: 2022.08.29  
10:33:15:40:00