



**ROMÂNIA
JUDEȚUL VASLUI
COMUNA BOGDĂNEȘTI
CONSILIUL LOCAL**



HOTĂRÂRE nr. 39 /2018
privind aprobarea documentațiilor de actualizare a datelor asupra
imobilelor cuprinse în Cartea funciară nr. 70020 și nr. 70026 - Comuna
Bogdănești

Având în vedere expunerea de motive din care reiese necesitatea stringentă de completare și modificare a datelor cu privire la imobile teren cu destinație stradă secundară, înscrise în Cartea funciară sub nr. 70020 și nr. 70026;

În baza prevederilor: art. 36, alin. (2), litera c) și art.121 din Legea administrației publice locale nr. 215/2001 republicată, cu modificările și completările ulterioare; art. 553 și art. 888 din Legea nr. 287/2009 – Codul civil, actualizată, art.4 din Legea nr. 213/1998 privind proprietatea publică și regimul juridic al acesteia cu modificările și completările ulterioare; art.5 din Legea nr.18/1991 a fondului funciar, republicată, actualizată,

Ținând cont de prevederile H.G. nr. 1361/2001 privind atestarea bunurilor din domeniul public al județului Vaslui – Anexa nr. 16 – Inventarul bunurilor din domeniul public al comunei Bogdănești, Hotărârea Consiliului local nr. 11/2018 privind însușirea propunerilor Comisiei speciale pentru întocmirea inventarului de modificare și completare a inventarului bunurilor care aparțin domeniului public al comunei Bogdănești, județul Vaslui, atestat prin Hotărârea Guvernului nr. 1361/2001, anexa nr. 16;

În conformitate cu dispozițiile **art. 23 lit. b, art. 95 și ale art. 116 din Ordinul nr. 700/2014** privind aprobarea Regulamentului de avizare, recepție și înscriere în evidențele de cadastru și carte funciară;

În temeiul **art. 36 alin. 1 și 9, art. 45 alin. 3 și art. 115 alin. 1 lit. "b" din Legea nr. 215/2001** privind administrația publică locală, republicată, cu modificările și completările ulterioare;

Consiliul local al comunei Bogdănești, județul Vaslui, adoptă prezenta hotărâre.

Art.1. Se aprobă actualizarea informațiilor de carte funciară pentru imobilul situat în intravilan sat Bogdănești, înscris în Cartea funciară nr. 70020, compus din Teren *Stradă secundară*, cu suprafața de 9622 mp, aflat în domeniul public al Comunei Bogdănești, în sensul înscrierii Suprafaței de 12136 mp și a re poziționării imobilului cu număr cadastral 70020.

Art.2. Se însușește Documentația tehnică de actualizare a informațiilor de carte funciară pentru imobilul descris la art.1, întocmită de I.I. Tămășanu Marius-Bogdan, ce se constituie în Anexa nr. 1 care face parte din prezenta hotărâre.



**ROMÂNIA
JUDEȚUL VASLUI
COMUNA BOGDĂNEȘTI
CONSILIUL LOCAL**



Art.3. Se aprobă actualizarea informațiilor de carte funciară pentru imobilul situat în intravilan sat Buda, înscris în Cartea funciară nr. 70026, compus din Teren *Stradă secundară*, cu suprafața de 15080 mp, aflat în domeniul public al Comunei Bogdănești, în sensul înscrierii Suprafeței de 16365 mp și a re poziționării imobilului cu număr cadastral 70020.

Art.4. Se însușește Documentația tehnică de actualizare a informațiilor de carte funciară pentru imobilul descris la art.3, întocmită de I.I. Tămășanu Marius-Bogdan, ce se constituie în Anexa nr. 2 care face parte din prezenta hotărâre.

Art.5. Se mandatează Primarul Comunei Bogdănești, județul Vaslui, să semneze actul autentic de diminuare a suprafeței de teren, în calitate de proprietar, conform Documentației cadastrale însușită conform articolului precedent.

Art.6. Prin intermediul secretarului comunei, se comunică, în mod obligatoriu, în termenul prevăzut de lege, prezenta hotărâre, Primarului Comunei Bogdănești, precum și și Prefectului Județului Vaslui și se aduce la cunoștință publică prin afișare.

**Bogdănești,
31.07.2018**

Președinte de ședință,

Stângă Costică



Contrasemnează,

*Secretar,
STÂNGĂ Gheorghită-Laurențiu*

Scara 1: 5000

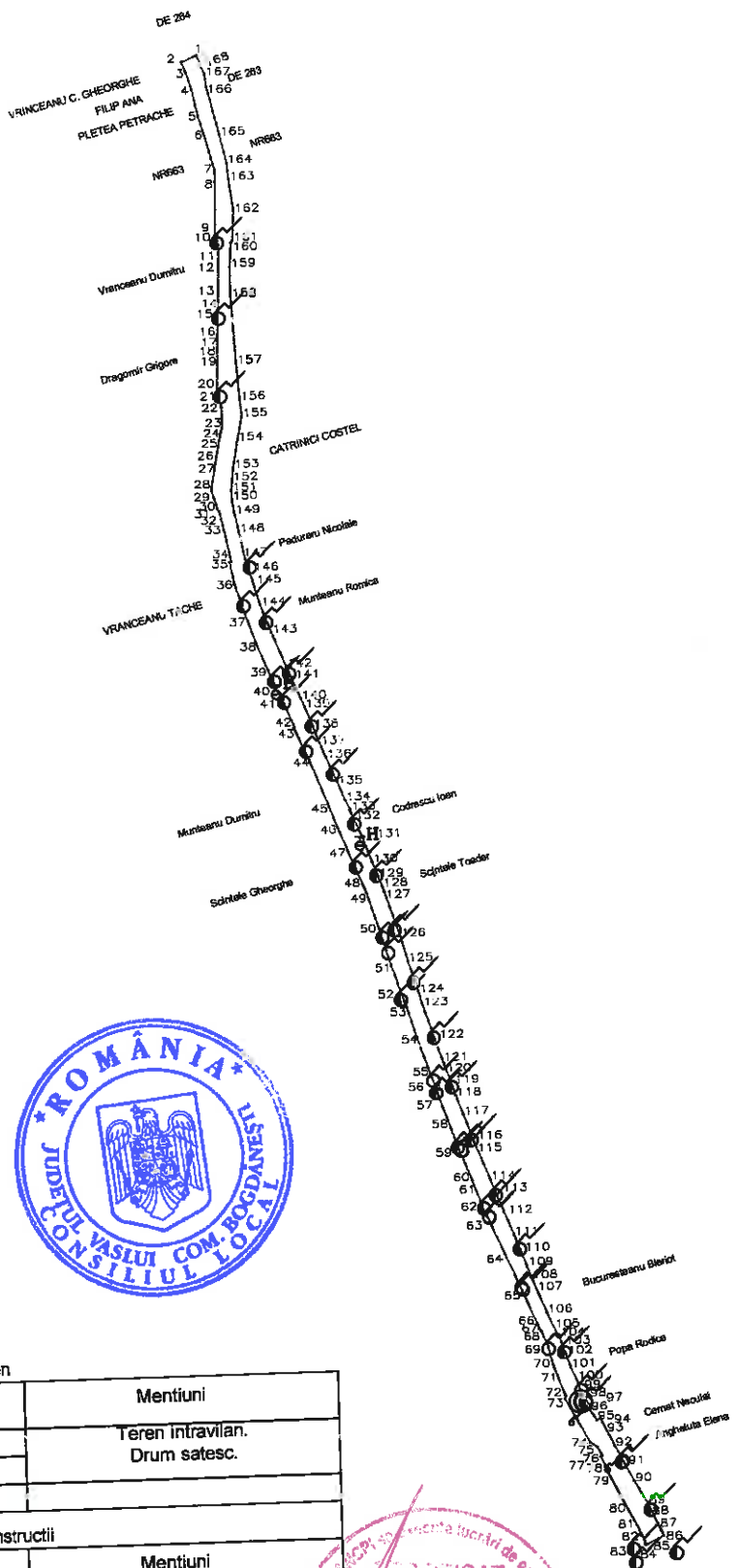
ANEXA NR.1.35 la regulament

PLAN DE AMPLASAMENT SI DELIMITARE A IMOBILULUI

Nr. cadastral	Suprafata masurata (mp)	Adresa imobilului
70020	12136	Teren intravilan, Sat.Bogdanesti,Com.Bogdanesti, Jud. Vaslui.
Cartea Funciara nr.		Unitatea Administrativ Teritoriala (UAT)
70020		BOGDANESTI



1-2	11.34m	57-58	20.27m	113-114	11.19m
2-3	6.80m	58-59	20.85m	114-115	27.23m
3-4	12.77m	59-60	22.60m	115-116	1.91m
4-5	18.72m	60-61	4.08m	116-117	18.75m
5-6	12.68m	61-62	15.61m	117-118	13.77m
6-7	25.25m	62-63	7.12m	118-119	9.15m
7-8	8.26m	63-64	29.62m	119-120	9.77m
8-9	35.90m	64-65	27.26m	120-121	4.21m
9-10	1.74m	65-66	26.16m	121-122	18.31m
10-11	17.15m	66-67	2.29m	122-123	24.06m
11-12	7.03m	67-68	2.19m	123-124	9.32m
12-13	19.11m	68-69	11.03m	124-125	22.51m
13-14	11.69m	69-70	12.32m	125-126	17.44m
14-15	1.59m	70-71	6.2m	126-127	32.20m
15-16	16.38m	71-72	6.2m	127-128	4.26m
16-17	3.84m	72-73	33.99m	128-129	7.00m
17-18	4.53m	73-74	6.28m	129-130	10.69m
18-19	8.80m	74-75	6.37m	130-131	17.44m
19-20	18.39m	75-76	6.99m	131-132	21.35m
20-21	4.94m	76-77	6.99m	132-133	0.73m
21-22	8.59m	77-78	6.99m	133-134	14.14m
22-23	2.46m	78-79	6.99m	134-135	17.77m
23-24	10.41m	79-80	30.50m	135-136	13.26m
24-25	7.17m	80-81	11.37m	136-137	9.09m
25-26	6.2m	81-82	14.61m	137-138	14.97m
26-27	14.80m	82-83	2.29m	138-139	0.31m
27-28	1.33m	83-84	1.71m	139-140	15.49m
28-29	2.55m	84-85	1.60m	140-141	8.51m
29-30	5.3m	85-86	12.65m	141-142	25.34m
30-31	7.24m	86-87	4.05m	142-143	20.25m
31-32	21.96m	87-88	7.71m	143-144	15.13m
32-33	1.21m	88-89	17.83m	144-145	10.74m
33-34	15.28m	89-90	15.26m	145-146	6.78m
34-35	26.75m	90-91	12.20m	146-147	13.12m
35-36	16.73m	91-92	3.16m	147-148	9.59m
36-37	19.333m	92-93	2.51m	148-149	5.77m
37-38	15.77m	93-94	8.62m	149-150	7.13m
38-39	2.91m	94-95	1.15m	150-151	8.58m
39-40	0.84m	95-96	0.94m	151-152	18.74m
40-41	24.74m	96-97	4.90m	152-153	16.56m
41-42	34.45m	97-98	12.69m	153-154	11.52m
42-43	14.95m	98-99	14.43m	154-155	24.81m
43-44	17.00m	99-100	3.82m	155-156	45.22m
44-45	21.72m	100-101	4.18m	156-157	20.25m
45-46	7.28m	101-102	1.58m	157-158	16.03m
46-47	25.50m	102-103	2.84m	158-159	1.86m
47-48	27.11m	103-104	15.81m	159-160	19.35m
48-49	4.62m	104-105	16.64m	160-161	21.93m
49-50	25.30m	105-106	8.73m	161-162	11.42m
50-51	8.75m	106-107	13.06m	162-163	13.60m
51-52	5.46m	107-108	16.85m	163-164	33.56m
52-53	25.30m	108-109	12.27m	164-165	9.95m
53-54	8.75m	109-110	13.06m	165-166	7.86m
54-55	5.46m	110-111	16.85m	166-167	1.50m
55-56		111-112	12.27m	167-168	
56-57		112-113	13.97m	168-169	



Suprafata masurata = 12136 mp
 Suprafata din act = 12136 mp

A. Date referitoare la teren

Nr. parcela	Categoria de folosinta	Suprafata [mp]	Valoarea de impozitare [lei]	Mentii
1	D	12136		Teren intravilan. Drum satesc.
2				
Total		12136		


B. Date referitoare la constructii

Cod constr.	Suprafata construita la sol [mp]	Valoarea de impozitare [lei]	Mentii
C1			P02.56
Total			

Executant:
 Ing. Tamasanu Marius Bogdan
 Conform executarea masuratorilor la teren,
 corectitudinea intocmirii documentatiilor cadastrale si
 corespondenta acestora cu realitatea din teren
 Semnatura si stampila

Inspector
 Confirm introducerea imobilului in baza de date integrata si atribuirea numarului cadastral
 Semnatura si stampila

Stampila BCPI

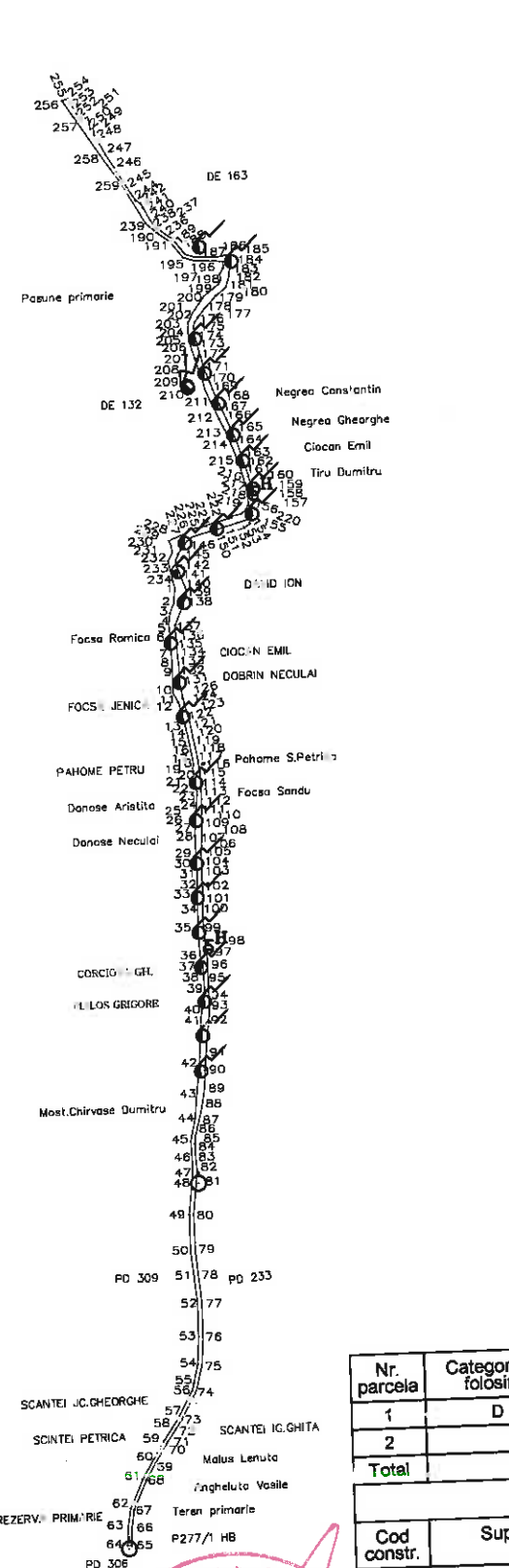


Data: 01.2018

* In situatia in care exista masure cadastrale pentru imobilele vecine, la local numelei vecinului si va trece numarul cadastral, iar in lipsa numinului cadastral numarul topografic sau numarul administrativ. Sograjetele se rotunjesc la meste pata.


Scara 1: 2000
PLAN DE AMPLASAMENT SI DELIMITARE A IMOBILULUI

Nr. cadastral	Suprafata masurata (mp)	Adresa imobilului
70026	16365	Teren intravilan, Sat. Bogdanesti, Com. Bogdanesti, Jud. Vaslui.
Cartea Funciara nr.		Unitatea Administrativ Teritoriala (UAT)
70026		BOGDANESTI



1-2 = 19.77 m	79-80 = 49.18 m	157-158 = 6.90 m	208-209 = 13.01 m
2-3 = 14.94 m	80-81 = 44.62 m	158-159 = 4.07 m	209-210 = 11.30 m
3-4 = 15.19 m	81-82 = 18.39 m	159-160 = 9.79 m	210-211 = 18.39 m
4-5 = 5.32 m	82-83 = 15.11 m	160-161 = 16.14 m	211-212 = 26.82 m
5-6 = 4.93 m	83-84 = 11.70 m	161-162 = 0.48 m	212-213 = 29.41 m
6-7 = 25.58 m	84-85 = 11.70 m	162-163 = 0.48 m	213-214 = 16.67 m
7-8 = 19.12 m	85-86 = 9.03 m	163-164 = 24.55 m	214-215 = 26.68 m
8-9 = 8.75 m	86-87 = 22.91 m	164-165 = 23.11 m	215-216 = 30.88 m
9-10 = 30.11 m	87-88 = 27.39 m	165-166 = 13.19 m	216-217 = 14.03 m
10-11 = 14.55 m	88-89 = 18.89 m	166-167 = 9.06 m	217-218 = 11.10 m
11-12 = 3.60 m	89-90 = 25.90 m	167-168 = 21.25 m	218-219 = 7.56 m
12-13 = 35.58 m	90-91 = 22.91 m	168-169 = 11.72 m	219-220 = 8.65 m
13-14 = 3.53 m	91-92 = 47.56 m	169-170 = 10.86 m	220-221 = 13.00 m
14-15 = 25.20 m	92-93 = 10.37 m	170-171 = 10.86 m	221-222 = 35.92 m
15-16 = 10.61 m	93-94 = 14.34 m	171-172 = 18.24 m	222-223 = 1.61 m
16-17 = 8.70 m	94-95 = 22.46 m	172-173 = 23.68 m	223-224 = 3.98 m
17-18 = 4.71 m	95-96 = 26.96 m	173-174 = 9.63 m	224-225 = 4.53 m
18-19 = 4.55 m	96-97 = 11.82 m	174-175 = 6.530 m	225-226 = 19.89 m
19-20 = 8.96 m	97-98 = 22.86 m	175-176 = 7.69 m	226-227 = 7.49 m
20-21 = 12.05 m	98-99 = 25.75 m	176-177 = 24.00 m	227-228 = 1.35 m
21-22 = 1.77 m	99-100 = 16.14 m	177-178 = 13.76 m	228-229 = 5.36 m
22-23 = 6.60 m	100-101 = 15.21 m	178-179 = 11.07 m	229-230 = 10.08 m
23-24 = 26.31 m	101-102 = 17.13 m	179-180 = 16.32 m	230-231 = 13.04 m
24-25 = 4.90 m	102-103 = 17.13 m	180-181 = 4.82 m	231-232 = 21.84 m
25-26 = 4.95 m	103-104 = 4.79 m	181-182 = 12.72 m	
26-27 = 0.960 m	104-105 = 6.61 m	182-183 = 9.08 m	
27-28 = 23.34 m	105-106 = 17.28 m	183-184 = 29.84 m	
28-29 = 33.13 m	106-107 = 9.91 m	184-185 = 13.52 m	
29-30 = 15.47 m	107-108 = 4.42 m	185-186 = 13.96 m	
30-31 = 4.69 m	108-109 = 1.10 m	186-187 = 20.56 m	
31-32 = 10.84 m	109-110 = 7.53 m	187-188 = 4.22 m	
32-33 = 20.03 m	110-111 = 17.46 m	188-189 = 3.89 m	
33-34 = 18.03 m	111-112 = 13.60 m	189-190 = 18.24 m	
34-35 = 28.74 m	112-113 = 5.18 m	190-191 = 10.74 m	
35-36 = 40.41 m	113-114 = 16.68 m	191-192 = 21.59 m	
36-37 = 2.56 m	114-115 = 1.69 m	192-193 = 11.93 m	
37-38 = 6.39 m	115-116 = 0.52 m	193-194 = 35.27 m	
38-39 = 28.19 m	116-117 = 17.05 m	194-195 = 55.56 m	
39-40 = 34.78 m	117-118 = 12.74 m	195-196 = 44.85 m	
40-41 = 7.33 m	118-119 = 8.10 m	196-197 = 65.37 m	
41-42 = 65.34 m	119-120 = 20.53 m	197-198 = 18.91 m	
42-43 = 40.75 m	120-121 = 20.44 m	198-199 = 22.61 m	
43-44 = 30.72 m	121-122 = 4.58 m	199-200 = 26.90 m	
44-45 = 28.23 m	122-123 = 7.41 m	200-201 = 15.77 m	
45-46 = 12.95 m	123-124 = 4.76 m	201-202 = 29.41 m	
46-47 = 13.82 m	124-125 = 24.58 m	202-203 = 10.20 m	
47-48 = 44.59 m	125-126 = 9.33 m	203-204 = 11.93 m	
48-49 = 49.74 m	126-127 = 5.36 m	204-205 = 9.71 m	
49-50 = 33.35 m	127-128 = 8.76 m	205-206 = 7.89 m	
50-51 = 39.14 m	128-129 = 4.58 m	206-207 = 8.79 m	
51-52 = 43.27 m	129-130 = 7.43 m	207-208 = 18.94 m	
52-53 = 38.01 m	130-131 = 5.42 m	208-209 = 27.50 m	
53-54 = 25.91 m	131-132 = 5.15 m	209-210 = 14.134 m	
54-55 = 7.25 m	132-133 = 17.47 m	210-211 = 6.19 m	
55-56 = 42.40 m	133-134 = 4.76 m	211-212 = 7.72 m	
56-57 = 15.07 m	134-135 = 9.33 m	212-213 = 13.60 m	
57-58 = 21.79 m	135-136 = 5.36 m	213-214 = 12.97 m	
58-59 = 27.74 m	136-137 = 8.76 m	214-215 = 18.94 m	
59-60 = 40.35 m	137-138 = 4.58 m	215-216 = 27.50 m	
60-61 = 43.12 m	138-139 = 5.42 m	216-217 = 14.134 m	
61-62 = 26.36 m	139-140 = 5.15 m	217-218 = 6.19 m	
62-63 = 23.53 m	140-141 = 4.76 m	218-219 = 7.72 m	
63-64 = 5.00 m	141-142 = 9.33 m	219-220 = 13.60 m	
64-65 = 23.29 m	142-143 = 5.36 m	220-221 = 12.97 m	
65-66 = 23.45 m	143-144 = 8.76 m	221-222 = 18.94 m	
66-67 = 23.45 m	144-145 = 4.58 m	222-223 = 27.50 m	
67-68 = 42.798 m	145-146 = 7.43 m	223-224 = 14.134 m	
68-69 = 25.75 m	146-147 = 5.42 m	224-225 = 6.19 m	
69-70 = 29.76 m	147-148 = 5.15 m	225-226 = 7.72 m	
70-71 = 2.60 m	148-149 = 9.33 m	226-227 = 13.60 m	
71-72 = 20.52 m	149-150 = 5.36 m	227-228 = 12.97 m	
72-73 = 15.59 m	150-151 = 8.76 m	228-229 = 18.94 m	
73-74 = 43.61 m	151-152 = 4.58 m	229-230 = 27.50 m	
74-75 = 35.85 m	152-153 = 5.42 m	230-231 = 14.134 m	
75-76 = 38.67 m	153-154 = 5.15 m	231-232 = 6.19 m	
76-77 = 43.72 m	154-155 = 9.750 m	232-233 = 12.97 m	
77-78 = 39.69 m	155-156 = 7.55 m	233-234 = 18.94 m	

Suprafata masurata = 16365 mp
 Suprafata din act = 16365 mp



A. Date referitoare la teren

Nr. parcela	Categoria de folosinta	Suprafata [mp]	Valoarea de impozitare [lei]	Mentiuni
1	D	16365		Teren intravilan. Drum satesc.
Total		16365		

B. Date referitoare la constructii

Cod constr.	Suprafata construita la sol [mp]	Valoarea de impozitare [lei]	Mentiuni
C1			
Total			

Executant:
 Ing. Tamasanu Marius Bogdan
 Colim executorului masuratorilor la teren,
 corectitudinea intocmirii documentatiilor cadastrale si
 corespondenta acestora cu realitatea din teren
 Semnatura si stampila

Inspector
 Confirm introducerea imobilului in baza de date integrata si atribuirea numarului cadastral
 Semnatura si stampila

Stampila BCPI

Data: 07.2018



* In situatia in care exista numeroase cadastrale pentru imobilele vecine, in locul numelui vecinului se va trece numarul cadastral, iar in lipsa numarului cadastral, numarul topografic sau numarul administrativ. Suprafetele se rotundesc la metru patrat.